

Votre programme au jour le jour

Un photographe m'aide à définir
mon niveau et à choisir
ma destination 04 67 13 22 32

ISLANDE












Condition physique

Vous ne partez pas faire un trekking ou un voyage sportif. Les quelques marches que vous faites sont courtes : elles vous permettent d'accéder à des points de vue et vous ne portez alors que votre matériel photo. Vos journées sont pourtant denses ! Vous vous levez très tôt pour être sur le terrain avant les premiers rayons du soleil et photographiez à nouveau aux lumières rasantes de fin d'après-midi et début de soirée. Des temps libres sont programmés en journée par le photographe accompagnateur, pour que chacun puisse se reposer et être en forme aux séances de prises de vues suivantes ! En été en Islande, il fait jour 20h sur 24h en juillet et encore 18h sur 24h à la mi-août...des moments de repos en journée sont donc nécessaires.

Grand Reportage

Le rassemblement des moutons

Chaque début d'automne, vers la mi-septembre, les fermiers islandais partent à cheval dans l'intérieur des terres pour rassembler leurs troupeaux de moutons laissés en liberté tout l'été et les descendre près des fermes avant l'arrivée des premières neiges. Cette transhumance, où sont rassemblés en quelques jours des milliers de moutons, est l'occasion d'une grande fête populaire où jeunes et moins jeunes, femmes, enfants et grands-parents se retrouvent pour être de la partie. La descente des troupeaux se clôture par le tri des bêtes dans un immense corral où chaque propriétaire réunit son cheptel.

	Itinéraire	Infos pratiques
Jour 1 13 sept.	Vol Paris - Reykjavik. Accueil et départ pour la campagne au sud du Mont Hekla.	 Nuit en hôtel dans le village de Hella  Repas au restaurant  Keflavik (aéroport) – Hella : 150 km
Jour 2 14 sept.	Départ pour Domadalur à travers les vastes landes et prairies qui conduisent au majestueux Mont Hekla , point d'entrée des Hautes Terres. Ses nombreuses éruptions ruinent parfois durablement les campagnes environnantes, mais pour les paysans des districts du sud, sa splendeur reste un incontestable point de repère poétique. Rencontre avec les premiers cavaliers qui s'apprêtent pour le rassemblement des moutons.	 Nuit en refuge à Domadalur  Pique-nique pour le déjeuner  Dîner préparé par notre guide  Hella – Landmannalaugar : 120 km
Jours 3 à 5 15 – 17 sept.	La piste de Domadalur se poursuit vers le Landmannalaugar . Dans un décor aux couleurs pastel se succèdent à perte de vue fumerolles, sources chaudes, coulées d'obsidienne, marécages, lacs limpides et calottes glaciaires. Prises de vues du rassemblement des moutons dans la vallée de Jökulsdalur et sur les hauteurs de la caldera de Hrafninnusker, au milieu des vallonnements multicolores du volcanisme acide d'où s'élèvent de nombreuses fumeroles. Points de vues aux étonnants lacs de cratère Ljotipollur et Hnausapollur et au lac Frostastadavatn encerclé de coulées d'obsidienne. A la fin de la semaine, des milliers de moutons sont rassemblés autour des paysages verdoyants de Landmannahellir . Progression vers l'intérieur des massifs et des fissures volcaniques (faille de Valagjá) en direction de la couronne de Loðmundur, ancien volcan sous glaciaire se reflétant dans le magnifique lac de Loðmundarvatn.	 Nuit en refuge à Domadalur  Pique-nique pour le déjeuner  Dîner préparé par notre guide  Cours trajets photo (40 km / jour)

<p>Jour 6 18 sept.</p>	<p>La foule de moutons parcourt un paysage lunaire en soulevant de la poussière, au pied même du monstre Hekla, dans des étendues de scories d'une parfaite platitude.</p> <p>Au corral de Afangagil a lieu le tri final des moutons. Fermiers de toutes générations confondues, chevaux et chiens fêtent la mission accomplie.</p>	<p>☾ Nuit en refuge ou en Auberge au sud de l'Hekla</p> <p>🕒 Pique-nique pour le déjeuner</p> <p>🕒 Dîner préparé par notre guide</p> <p>🚗 Cours trajets photo (40 km)</p>
<p>Jour 7 19 sept.</p>	<p>Départ vers les minuscules fermes de l'Hekla au sud du volcan. Ces fermes ont dû déménager maintes fois au cours des siècles. Ambiance bucolique et délabrée pleine du charme de cette étrange campagne.</p> <p>Continuation vers la grande cataracte de Gullfoss « Chute d'or » et aux célèbres sources jaillissantes de Geysir.</p>	<p>☾ Nuit en gîte vers Geysir</p> <p>🕒 Pique-nique pour le déjeuner</p> <p>🕒 Dîner préparé par notre guide</p> <p>🚗 Hekla – Geysir : 120 km</p>
<p>Jour 8 20 sept.</p>	<p>Départ pour Thingvellir. Le Parc National de la Vallée du Parlement (en cours de classement par l'Unesco) est l'un des plus beaux <i>grabens</i> (fossé tectonique) de la surface du globe.</p> <p>De grandes failles d'effondrement parallèles traversent la vallée du nord au sud. Dans l'une d'elles, Almannagjá, se tenaient les sessions d'été de l'antique Parlement d'une des plus anciennes républiques du monde. Vastes paysages et couleurs d'automne chatoyantes.</p>	<p>☾ Nuit en gîte vers Thingvellir</p> <p>🕒 Pique-nique pour le déjeuner</p> <p>🕒 Dîner préparé par notre guide</p> <p>🚗 Geysir - Thingvellir : 60 km</p>
<p>Jour 9 21 sept.</p>	<p>Lumière du matin au bord du grand lac de Thingvallavatn, puis continuation sur Reykjavik ou nous arrivons en début d'après midi.</p>	<p>☾ Nuit en B&B ou en hôtel – Reykjavik</p> <p>🕒 Pique-nique pour le déjeuner</p> <p>🕒 Dîner préparé par notre guide</p> <p>🚗 Thingvellir - Reykjavik : 60 km</p>
<p>Jour 10 22 sept.</p>	<p>Vol Reykjavik – Paris.</p>	

